

VIENS FAIRE TON TOUR!

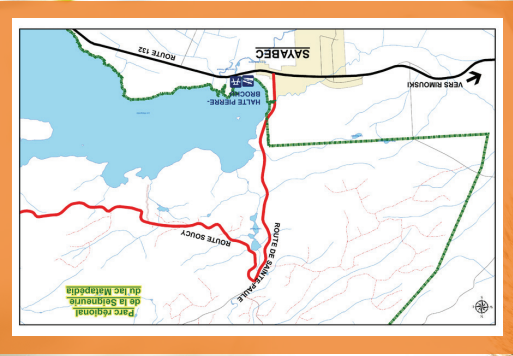
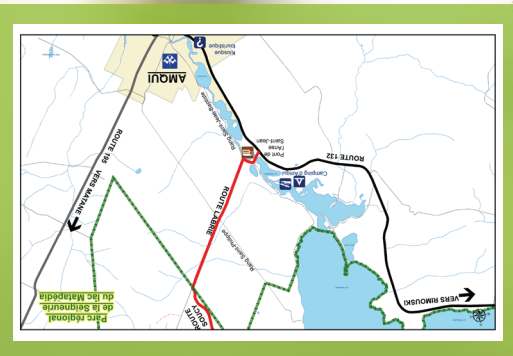
Visitez
La Matapédia .CA



Parc régional

DE LA SEIGNEURIE-DU-LAC-MATAPÉDIA

Pour le plaisir et la nature !



Credit photo: JClémy

SENTIERS DE RANDONNÉE PÉDESTRE SUGGÉRÉS

Secteur «Dépôt à Soucy»

Le Lac Caché

Longueur : Boucle de 1,4 Km

Niveau : Facile

Ce sentier permet de découvrir toute la beauté du lac Matapédia de même qu'un mystérieux petit lac secrètement gardé par la forêt.

Les Trois Sœurs

Longueur : Boucle de 5,3 Km

Niveau : Intermédiaire

Les Trois Sœurs sont des montagnes voisines qui vous donneront de belles percées visuelles sur le lac Matapédia. Le sentier des Trois sœurs est emprunté en grande partie par le sentier international des Appalaches. Le retour au stationnement s'effectue par le sentier la Coulée à utilisation partagée. Respectez la signalisation.

Les Rochers

Longueur : 6,4 Km aller-retour

Niveau : Intermédiaire

Le sentier "Les rochers" permet de longer le lac Matapédia et d'atteindre le site de l'ancien chalet à Soucy. Il offre au randonneur de magnifiques points de vue sur le lac Matapédia et permet également l'observation de petites et de grosses pierres très diversifiées en bordure du lac.

ACCÈS GRATUIT AU PARC!

Accès par Amqui

À partir de la route 132, empruntez le chemin du Pont-Couvert et à l'arrêt, dirigez-vous vers la droite. Vous faites environ 250 mètres sur le rang Saint Jean-Baptiste puis Matapédia pour la baignade, la détente, a photographie, etc... Les sites d'accès au lac sont situés à la Pointe Fine, au Dépôt à Soucy, à l'ancien Chalet à Soucy et à la Baie de Charlie.

Aucun de ces sites de plaisance n'est surveillé pour la baignade.

Accès par Sayabec

Prenez la route de Sainte-Paule à son intersection avec la Route 132 à la sortie est du village de Sayabec. Faites environ 4,8 km sur la route de Sainte-Paule, puis tournez à votre droite et empruntez la route Soucy qui traverse l'ensemble du territoire. Il ne vous reste qu'à cheminer sur cette route pour profiter pleinement des charmes du Parc régional de la Seigneurie-du-Lac-Matapédia.

Secteur Sayabec «Baie de Charlie»

Les Criques

Longueur : Boucle de 4,0 Km

Niveau : Facile

En parcourant ce sentier, vous aurez des accès à certains secteurs du lac qui vous permettront d'observer la diversité de la faune régnant dans la Seigneurie. Ne soyez pas surpris si vous rencontrez l'aigle à tête blanche !

Le Petit Lac

Longueur : 4,9 Km aller-retour

Niveau : Facile

Partant de la Baie de Charlie, ce sentier vous amènera vers un petit lac fréquenté par les ogniaux. Vous pourrez y voir entre autre un grand barrage érigé par les castors ainsi qu'un nid d'aigle perché à proximité d'une tour d'observation.

Secteur «Pointe Fine»

Le Promontoire

Longueur : Boucle de 1,4 Km

Niveau : Facile

Le sentier "Le promontoire" offre un magnifique point de vue sur le lac Matapédia, sur les villages environnants et sur le cœur du parc régional. Il sillonne un boisé identifié comme refuge biologique.

LES SITES D'ACCÈS AU LAC MATAPÉDIA

Le parc régional offre de nombreux accès à des rivages de sables et de galets. Les rivages situés au Nord du lac Matapédia profitent d'un ensoleillement maximum et de chaque site; Conformez-vous à la vocation de chaque sentier et de chaque site; (ex.: ne circulez pas à vélo sur les sentiers uniquement réservés à la randonnée pédestre.)

Mise en garde!

Aucun de ces sites de plaisance n'est surveillé pour la baignade.

VOUS DÉSIREZ PLUS D'INFORMATION ?

Consultez le site

lamatapedia.ca/parc-regional-de-la-seigneurie-du-lac-matapedia

ou la page Facebook

[parcregionalslm](https://www.facebook.com/parcregionalslm)

SENTIERS NON-AMÉNAGÉS POUR VÉLOS DE MONTAGNE

Les Étangs

Longueur : Boucle de 14.7 km

Niveau : Difficile

À partir du stationnement de l'ancien chalet à Soucy, le trajet emprunte d'abord la route Soucy en direction Ouest sur 4,0 km, jusqu'au pont de la rivière Sableuse. Celui-ci se poursuit sur le sentier «Les Étangs», puis utilise le sentier «Le Ceinturon» sur 1.9 km pour le retour vers votre point de départ. Le parcours est exigeant physiquement et techniquement, celui-ci n'est donc pas recommandé à tous. Les amateurs de boue ne seront pas déçus!

Secteur «Chalet à Soucy»

Les Crêtes

Longueur : 3.8 Km aller-retour

Niveau : Difficile par endroit

Après une montée abrupte, vos efforts seront récompensés par de magnifiques points de vue tout le long de la crête. L'ultime récompense vous sera offerte à l'extrémité du sentier... Gardez le silence et observez les aigles majestueux planer sous vos yeux !

RÉGLÉMENTS DU PARC

Abstenez-vous de jeter des déchets ailleurs que dans les contenants prévus à cette fin.

Utilisez les stationnements aménagés et ne circulez pas sur les plages avec des véhicules motorisés.

N'utilisez que les aires de feux aménagées à cette fin pour faire des feux en plein air. Il est interdit de couper des arbres pour faire des feux.

RENSEIGNEMENTS UTILES

Sachez que les communications avec votre téléphone cellulaire ne sont pas accessibles partout sur le territoire, soyez prudents en randonnée.

Frévoyez une quantité d'eau suffisante pour la durée de vos activités, le parc ne dispose d'aucun site d'approvisionnement en eau potable.

Apportez toujours quelques victuailles et de l'eau en cas de baisse d'énergie ou d'inconvénients de parcours, vous parcourrez des sentiers en forêt, soyez donc prudents et prévoyants.

Portez des vêtements pâles et munissez-vous d'huile à mouche dans les périodes où les insectes piqueurs sont plus voraces (juin à août).

Évitez les plages où des cas de dermatites du baigneur ont été rapportés. Asséchez rapidement votre peau afin de réduire les risques de démanagements suite à une baignade.

SENTIERS AMÉNAGÉS POUR VÉLOS DE MONTAGNE

La Coulée, le Ceinturon et la route Soucy

Longueur : Boucle de 12 Km

Niveau : Intermédiaire

À partir du Dépôt à Soucy, le trajet emprunte d'abord le sentier la Coulée (7 Km), se poursuit sur une section du Ceinturon (1,9 Km) pour ensuite revenir vers le stationnement du Dépôt par la route Soucy (3,1 Km).

La route Soucy

Longueur : 47,8 Km aller-retour

Niveau : Facile

La route Soucy est d'une longueur de 23,9 Km et traverse tout le territoire de la Seigneurie du lac Matapédia. Vous pouvez y pratiquer le vélo sur différentes sections et y faire votre propre parcours selon votre forme du jour.

Le réseau de chemins forestiers

Longueur : variable

Niveau : Intermédiaire

Une ramification de routes forestières a été créée par des travaux d'aménagement forestier. Quiétude, point de vue et multiples itinéraires s'offrent aux amateurs.



POUR INFORMATION

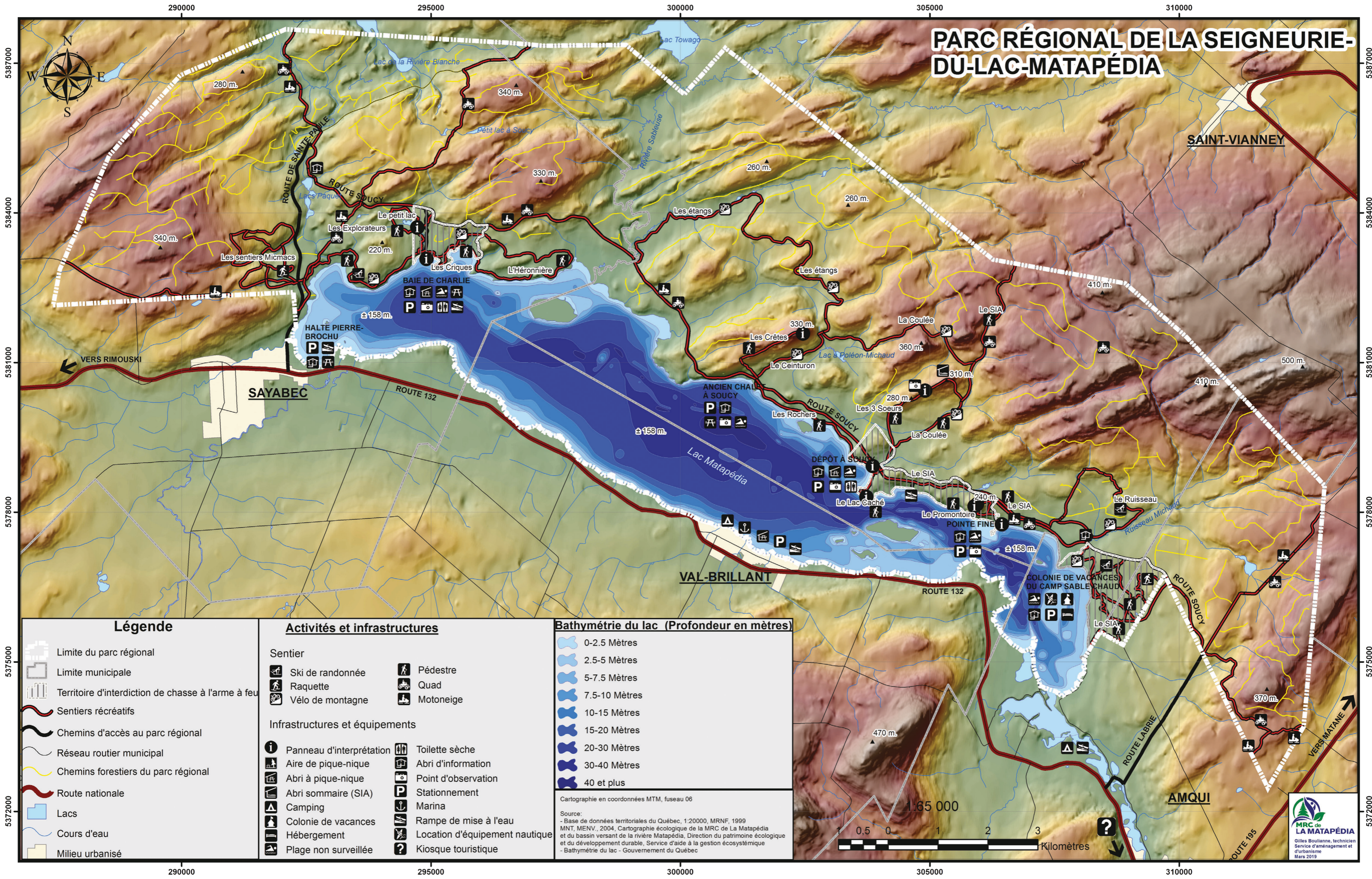
Bureaux d'accueil touristique



418 629-2053 #1035
LA MATAPÉDIA

Amqui
209, boulevard St-Benoît Ouest
418-629-5715
Causapcal
5, rue St-Jacques Sud
418-756-6048

PARC RÉGIONAL DE LA SEIGNEURIE-DU-LAC-MATAPÉDIA



Légende

- Limite du parc régional
- Limite municipale
- Territoire d'interdiction de chasse à l'arme à feu
- Sentiers récréatifs
- Chemins d'accès au parc régional
- Réseau routier municipal
- Chemins forestiers du parc régional
- Route nationale
- Lacs
- Cours d'eau
- Milieu urbanisé

Activités et infrastructures

- Sentier**
- Ski de randonnée
 - Raquette
 - Vélo de montagne
 - Pédestre
 - Quad
 - Motoneige
- Infrastructures et équipements**
- Panneau d'interprétation
 - Aire de pique-nique
 - Abri à pique-nique
 - Abri sommaire (SIA)
 - Camping
 - Colonie de vacances
 - Hébergement
 - Plage non surveillée
 - Toilette sèche
 - Abri d'information
 - Point d'observation
 - Stationnement
 - Marina
 - Rampe de mise à l'eau
 - Location d'équipement nautique
 - Kiosque touristique

Bathymétrie du lac (Profondeur en mètres)

- 0-2.5 Mètres
- 2.5-5 Mètres
- 5-7.5 Mètres
- 7.5-10 Mètres
- 10-15 Mètres
- 15-20 Mètres
- 20-30 Mètres
- 30-40 Mètres
- 40 et plus

Cartographie en coordonnées MTM, fuseau 06

Source:
 - Base de données territoriales du Québec, 1:20000, MRNF, 1999
 - MNT, MENV, 2004, Cartographie écologique de la MRC de La Matapédia et du bassin versant de la rivière Matapédia, Direction du patrimoine écologique et du développement durable, Service d'aide à la gestion écosystémique
 - Bathymétrie du lac - Gouvernement du Québec

